

○ Verheyleweghen

B 27 29

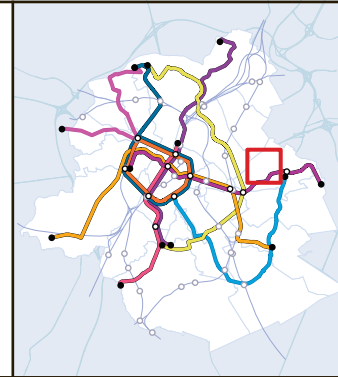
○ **M** Roodebeek

M 1 T 8 B 29 42 45

R59

Légende - Legende

- Accès piétons
Toegang voor voetgangers
- Parking
- Parking vélos
Fietsuitrustingen
- Parking PMR
Parking PBM
- Itinéraire Cyclable Régional
Gewestelijke FietsRoute
- Vélo partagé : Villo!
Fietsdelen: Villo!
- Voiture partagée : Cambio
Autodelen: Cambio
- Taxis



Avec le soutien de
Met de steun van

BRUXELLES MOBILITÉ
BRUSSEL MOBILITEIT

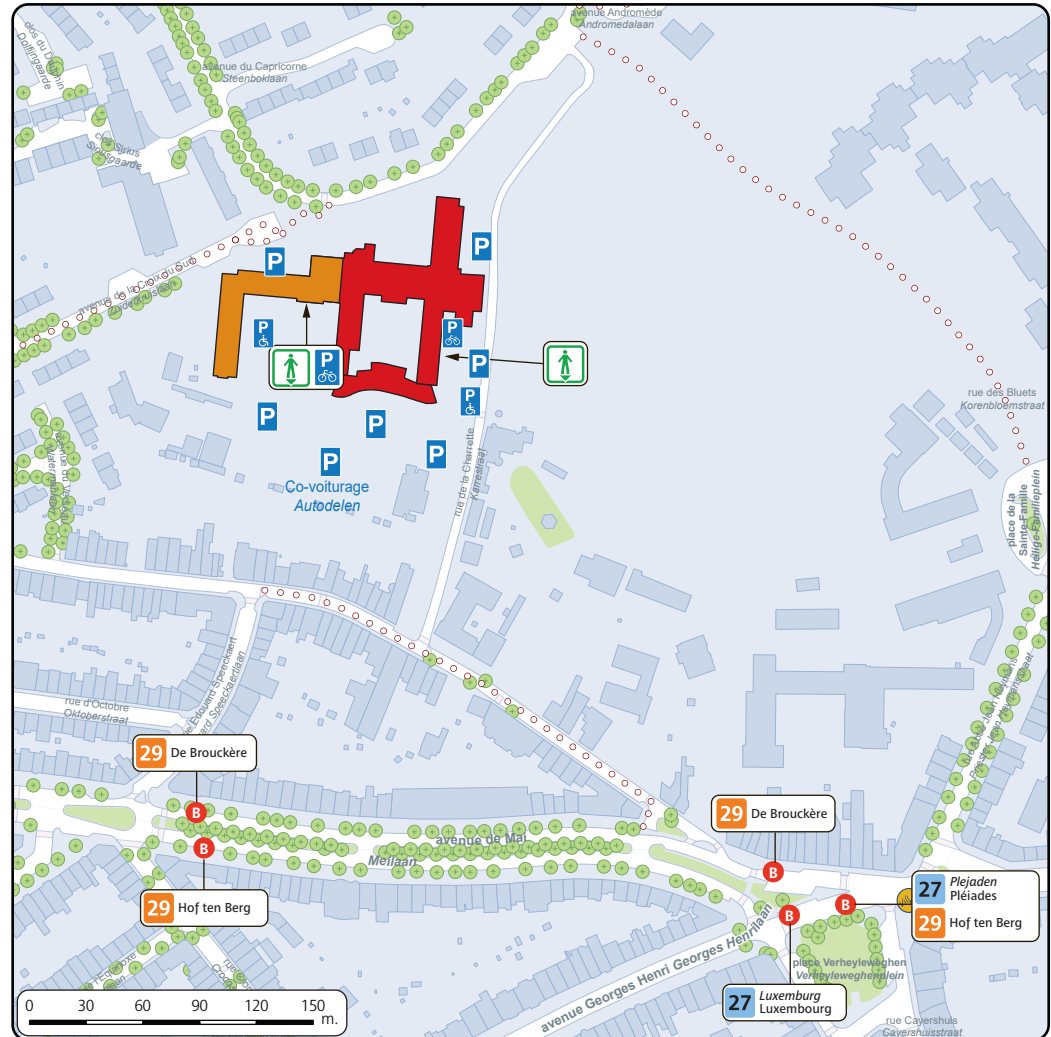
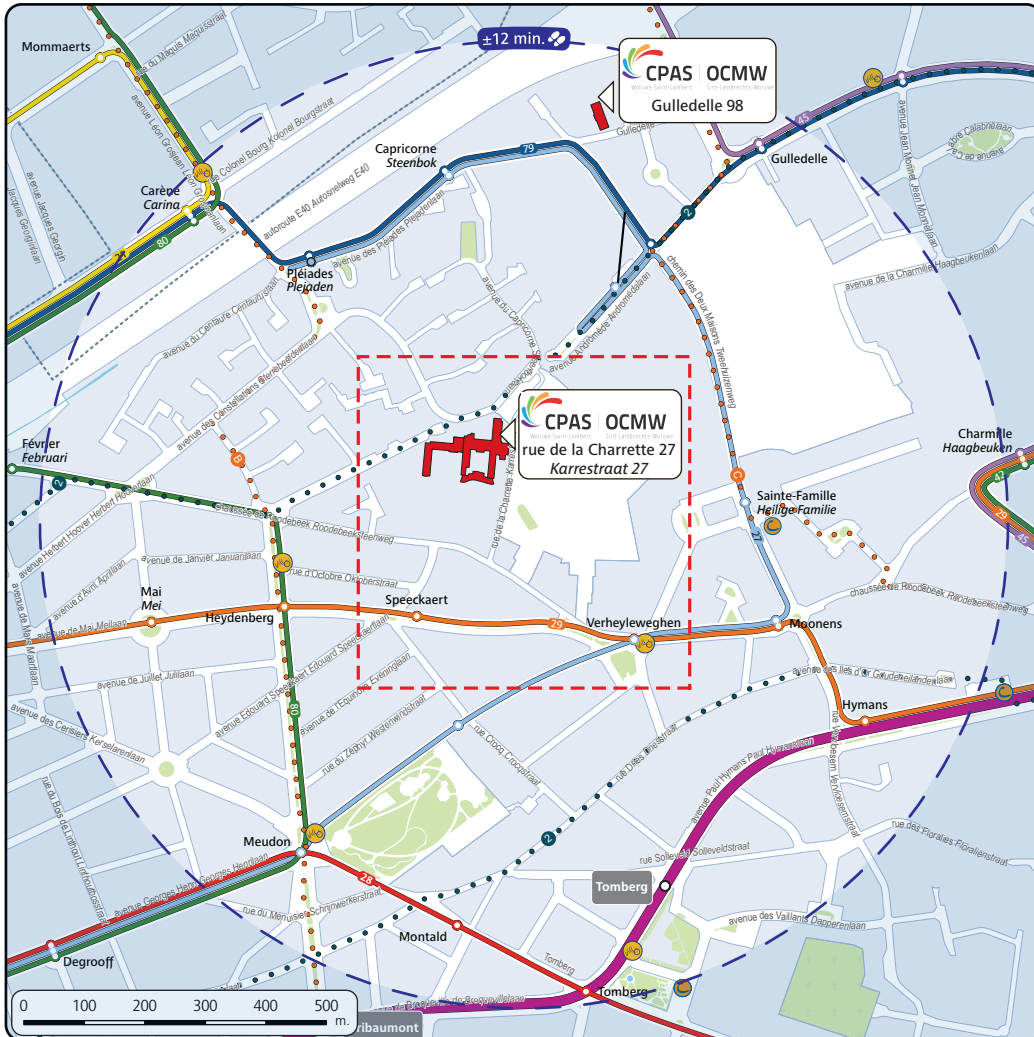
SERVICE PUBLIC RÉGIONAL DE BRUXELLES
GEWESTELIJKE OVERHEIDSDIENST BRUSSEL

Réalisé au moyen de:
Verwezenlijkt met:

Urbis
digital mapping
cib3-cib3

Cartographie: STIB-SMN
Cartografie: MVB-SMN

n° 036a
Édition / Uitgave
04.2025
Réseau / Netwerk
01.2025



Fiche d'accessibilité
Bereikbaarheidsfiche

Jonction ferroviaire Nord-Midi / Noord-Zuid spoorwegverbinding

Bruxelles-Midi / Brussel-Zuid

- Gare du Midi Zuidstation 2'
- M 2 Elisabeth 7'
- M 6 Elisabeth 7'
- Arts-Loi KunstWet 2'
- M 1 Stokkel Stockel 10'
- Roodebeek 2'
- B 29 De Brouckère 5'
- Verheyleweghen 5'

±33' = 22' 11'

Bruxelles-Central / Brussel-Centraal

- Gare Centrale Centraal Station 2'
- M 1 Stokkel Stockel 10'
- Roodebeek 2'
- B 29 De Brouckère 5'
- Verheyleweghen 5'

±24' = 15' 9'

CPAS OCMW Gulledele 98

- Remontez la rue de la Charrette et empruntez le sentier traversant la piste cyclable pour rejoindre l'avenue Andromède.
- Au carrefour de l'avenue Andromède et le Chemin des Deux Maisons, prenez à gauche.
- Après 200 mètres, à hauteur du passage piéton, prenez à droite sur Gulledele.

- Ga de Karrestraat omhoog en neem de weg die over het fietspad loopt en die uitkomt in de Andromedalaan.
- Op het kruispunt van de Andromedalaan en de Tweehuizenweg gaat u naar links.
- Na 200 meter, ter hoogte van de overstapplaats voor voetgangers, gaat u rechts naar Gulledele.

10'

Bruxelles-Nord / Brussel-Noord

- Gare du Nord Noordstation 2'
- T 4 Stalle P 4'
- T 10 Churchill 4'
- De Brouckère 4'
- M 1 Stokkel Stockel 10'
- Roodebeek 2'
- B 29 De Brouckère 5'
- Verheyleweghen 5'

±32' = 19' 13'

Vélo partagé Fietsdelen

Station la plus proche :
Dichtsbijzjnde station:

Roodebeek
Avenue Paul Hymanslaan
1200 Bruxelles / Brussel

www.villo.be
078 / 05 11 10

Roodebeek

M 1 T 8 B 29 42 45

La station de métro se trouve à ± 10 min. à pied du CPAS de Woluwe-Saint-Lambert

De metrostation ligt aan ± 10 min. te voet van de OCMW van Sint-Lambrechts-Woluwe

- Roodebeek 2'
- B 29 De Brouckère 5'
- Verheyleweghen 5'

±12' = 5' 7'

Voiture partagée Autodelen

Station la plus proche :
Dichtsbijzjnde station:

Roodebeek
Avenue Paul Hymanslaan 129
1200 Bruxelles / Brussel

www.cambio.be
02 / 227 93 02

Fréquences / Frequenties

Lignes / Lijnen		PM	C	PS
Verheyleweghen				
B 27	Luxembourg - Pleiades Luxemburg - Pleiaden	12	15	12
B 29	Hof ten Berg - De Brouckère	6	10	6
Roodebeek				
M 1	Stokkel - Gare de l'Ouest Stokkel - Weststation	5	7:30	5
T 8	Louise - Roodebeek Louiza - Roodebeek	6	8	6
B 29	Hof ten Berg - De Brouckère	6	10	6
B 42	Viaduc E40 - Musée du Tram Viaduct E40 - Trammuseum	5	8	5
B 45	Saint-Vincent - Roodebeek Sint-Vincentius - Roodebeek	5	10	5

PM = Heure de Pointe du Matin / Ochtendspits
C = Heure Creuse / Daluren
PS = Heure de Pointe du Soir / Avondspits

Attente maximum
Maximum wachttijd

Alternatives / Alternatieven

Parking CPAS de Woluwe-Saint-Lambert :
Parking voiture et vélo.

Parking de transit :
CERIA, Kraainem, Delta, Herrmann-Debroux, Roodebeek, Stalle, Reyers.

Parking OCMW van Sint-Lambrechts-Woluwe:
Parking voor wagens en fietsen.

Transit parking:
COOVI, Kraainem, Delta, Herrmann-Debroux, Roodebeek, Stalle, Reyers.

Les ICR (Itinéraire Cyclable Régional)

2 **B**

passent à proximité des bâtiments du CPAS de Woluwe Saint-Lambert. Voir itinéraire sur le plan.
Plus d'informations sur le site www.bruxellesmobiliite.irisnet.be

De gebouwen van de OCMW van Sint-Lambrechts-Woluwe ligt langs GFR (Gewestelijke fietsroutes)

2 **B**

Zie reisweg op het plan. Meer informatie op de website www.mobielbrussel.irisnet.be

Possibilité de prendre un taxi à la station de métro Roodebeek.
Het is mogelijk een taxi te nemen aan het metrostation Roodebeek.

Coördinatrice mobiliteit - Coördinatrice mobiliteit:
Saïda Imzri - 02 / 777 71 65